

**«РЕКОМЕНДОВАН»**

Научно-техническим советом  
ФГБУ «Национальный парк  
«Красноярские Столбы»

Протокол № 3 от 13.12.2024 г.

**«УТВЕРЖДАЮ»**

Директор Департамента государственной  
политики и регулирования в сфере  
развития ООПТ

И.Ю. Маканова

**«СОГЛАСОВАНО»**

Директор ФГБУ «Национальный парк  
«Красноярские Столбы»

В.М. Щербаков

**Паспорт  
экологической тропы  
«Белая тропа»**

Регистрационный номер 246-95/СРО/Т-н

**05.05.2025**

*(регистрационный номер присваивается Минприроды России)*

<b>1. Общая характеристика маршрута</b>	
<b>1.1 Сложность маршрута либо отдельного его участка:</b>	Некатегорийная экотропа
<b>1.2 Категория сложности (для категорийного маршрута/его части)</b>	Отсутствует
<b>1.3 Краткое описание маршрута, основная содержательная цель</b>	Экологическая тропа протяженностью 200 метров находится в Центральном районе рекреационной зоны национального парка на территории научно-познавательного комплекса «Нарым». Основание тропы вымощено бетонной брусчаткой, вдоль тропы размещены информационные стенды и тактильные секции со следами животных. Основная цель – знакомство посетителей (в том числе из числа незрячих, слабовидящих и маломобильных граждан) с природой и деятельностью национального парка «Красноярские Столбы»,
<b>1.4 Местоположение маршрута</b>	ФГБУ «Национального парка «Красноярские Столбы», рекреационная зона, территория научно-познавательного комплекса (НПК) «Нарым», Столбинское участковое

	лесничество; квартал 47; выдел 13,18.
<b>1.5 Краткое описание путей (вариантов) подъезда к началу маршрута</b>	<p><b>Самолет</b> Международный аэропорт Красноярск им. Д. А. Хворостовского. От аэропорта до города Красноярска на регулярных автобусных рейсах или такси (48 км).</p> <p><b>Поезд</b> От ж/д вокзала Красноярск на общественном транспорте или такси (14 км)</p> <p><b>Городской общественный транспорт</b> до остановки городского общественного транспорта «Турбаза»</p> <p><b>Автомобиль/автобус</b> Федеральная автомобильная дорога Р257 «Енисей». Есть возможность оставить транспортные средства на парковках в 2 км от входа в национальный парк: N 55.968319, E 92.738876; N 55.966834, E 92.745002.</p> <p>Добраться до тропы возможно двумя способами: 1) Пешком от парковки или остановки общественного транспорта «Турбаза» по дороге общего пользования до кордона «Лалетино» (2 км), далее по маршруту «Лалетинский» до НПК «Нарым» (5,3 км) (всего 7,3 км, примерно 1 час 40 минут). 2) По предварительной заявке, на автотранспорте нацпарка от ул. Свердловской до Перевала (7,3 км, примерно 20 минут)</p>
<b>1.6 Объекты показа на маршруте</b>	<p>Обустройство тропы в данном месте не случайно, кроме среднегорной растительности экскурсант увидит территорию научно-познавательного комплекса с объектами инфраструктуры и панорамный вид на скальные массивы Первый и Второй Столбы.</p> <p><b>Первый Столб</b> – это скальный массив центрального района Красноярских Столбов, имеет несколько вершин, получивших такие названия, как «Главная», «Колокольчик», «Коммунар», «Сокол» и «Пролетарка».</p> <p><b>Второй Столб</b> – самый высокий скальный массив (относительная высота 96 м). Популярен из-за необычайной красоты открывающихся панорам, разнообразия ходов и карнизов (Галина площадка, Танцплощадка и др.) Впервые был покорен в 1887 году группой столбистов, возглавляемой Александром Чернышевым – писарем губернской канцелярии. На восточной стене Второго Столба</p>

	находится историческая (1899 год) надпись «СВОБОДА», символизирующая дух столбизма.
	<b>Тропа оснащена информационными стендами с тактильной графической и текстовой информацией, выполненной шрифтом Брайля.</b>
<b>1.7 Целевая аудитория / доступность для различных по физическим возможностям групп туристов</b>	Тропа доступна и интересна для посетителей всех возрастов. Дети от 0 до 6 лет обязательно в сопровождении родителей или законных представителей, желательно воспользоваться транспортом для доставки к началу тропы. Дети от 7 до 13 лет – доступно. Молодежь от 14 до 35 лет – доступно. Взрослые от 36 до 64 лет – доступно. Пенсионеры 65+ – доступно, желательно воспользоваться транспортом для доставки к началу тропы. <b>ВАЖНО!</b> Тропа доступна для незрячих и слабовидящих, а также для маломобильных с нарушением опорно-двигательного аппарата.
<b>1.8 Эксплуатирующая организация маршрута/его части</b>	ФГБУ «Национальный парк «Красноярские Столбы», а для людей с инвалидностью по зрению при поддержке Красноярской краевой организации Всероссийского общества слепых

## 2 Техническая характеристика маршрута

<b>2.1 Вид туристского маршрута</b>	Пешеходный
<b>2.2 Возможности иного способа передвижения на маршруте</b>	Нет
<b>2.3 Тип маршрута по направлению движения:</b>	Радиальная (для всех посетителей, в том числе с инвалидностью по зрению и на инвалидных колясках)  Для посетителей, желающих продолжить прогулку, возможен выход на прилегающую тропу «Заповедная Сибирь»
<b>2.4 Возможность посещения маршрута (или его части, указать какой) туристом, экскурсантом самостоятельно или ТОЛЬКО в составе организованных групп и (или) в сопровождении экскурсоводов (гидов), гидов-переводчиков, инструкторов-проводников</b>	Тропа доступна как для индивидуального, так и для группового самостоятельного, либо в сопровождении экскурсовода посещения
<b>2.5 Протяженность (м) от начальной до конечной точки</b>	200
<b>2.6 Продолжительность маршрута (дней, часов) (предполагаемая, среднее значение)</b>	40 минут
<b>2.7 Максимальная высотность над</b>	540

уровнем моря (м)						
2.8 Нитка маршрута		Входная группа (точка входа) – стенд «Схема нацпарка» – стенд «История нацпарка» – стенд о деятельности нацпарка – стенд «Столбизм и скалолазание» – тактильные секции «Заповедный следопыт» – стенд «Панорамный вид» – место отдыха «Лесной класс»				
2.9 GPS-координаты основных точек маршрута, выстроенных в трек		«Белая тропа» (входная группа) N55° 55.009' E92° 43.426'; Тактильные секции «Заповедный следопыт» N55° 55.034' E92° 43.409'; Инф. стенд «Панорамный вид на скалы» N55° 55.027' E92° 43.397' Локация для занятий и отдыха «Лесной класс» N55° 55.020' E92° 43.392'				
2.10 Сведения об информационном ресурсе, где можно скачать на мобильное устройство цифровой трек маршрута		Отсутствуют				
2.11 Покрытие мобильной связью, другие виды связи на маршруте (%). Указать точки гарантированной мобильной связи и наименование оператора.		Отсутствует				
<b>2.12 План прохождения маршрута</b>						
№	Отрезок маршрута	Протяженность (м)	Время на проход (мин)	Способ передвижения	Необходимость сопровождения инструктором-проводником	Тип покрытия пути
1	Входная группа – стенд «Карта-схема «Столбов»	5	1	пеший	не требуется	брусчатка, стилизованная под срезы древесных стволов
2	Стенд «Карта-схема «Столбов» – стенд «История заповедника «Столбы»	15	2	пеший	не требуется	брусчатка, стилизованная под срезы древесных стволов
3	Стенд «История заповедника «Столбы» – стенды по деятельности нацпарка (наука, охрана, экопросвещение)	8	2	пеший	не требуется	брусчатка, стилизованная под срезы древесных стволов

4	Стенды по деятельности нацпарка – стенд «Столбизм и скалолазание»	7	1	пеший	не требуется	брусчатка, стилизованная под срезы древесных стволов
5	Стенд «Столбизм и скалолазание» – стенд «Происхождение скал» (с тактильным фрагментом сиенитовой скалы)	6	1	пеший	не требуется	брусчатка, стилизованная под срезы древесных стволов
6	Стенд «Происхождение скал» (с тактильным фрагментом сиенитовой скалы) – инф. таблички «Скалы легенды «Перья», «Дед»	8	2	пеший	не требуется	брусчатка, стилизованная под срезы древесных стволов
7	Инф. таблички «Скалы легенды «Перья», «Дед» – стенд «Растительность», инф. табличка «Береза»	10	2	пеший	не требуется	брусчатка, стилизованная под срезы древесных стволов
8	Стенд «Растительность», инф. табличка «Береза» – тактильные секции «Заповедный следопыт»	7	2	пеший	не требуется	брусчатка, стилизованная под срезы древесных стволов
9	Тактильные секции «Заповедный следопыт» – стенд «Панорамный вид на скалы»	22	4	пеший	не требуется	брусчатка, стилизованная под срезы древесных стволов
10	Стенд «Панорамный вид на скалы» – место	12	3	пеший	не требуется	брусчатка, стилизованная под срезы

	отдыха «Лесной класс»					древесных стволов
11	Место отдыха «Лесной класс» – Входная группа	100	20	пеший	не требуется	брусчатка, стилизованная под срезы древесных стволов
<b>2.13 Характеристика препятствий на отрезках маршрутов, имеющих категорию сложности</b>						
<b>Отрезок маршрута</b>				<b>Вид препятствия, категория сложности и его характеристика</b>		
Отсутствует				Отсутствуют		
<b>3. Режим функционирования маршрута</b>						
<b>3.1 Часы функционирования маршрута</b>		Светлое время суток				
<b>3.2 Крайнее суточное время выхода на маршрут</b>		1) За 2 часа до сумерек, если предполагается выход с территории национального парка. 2) За 30 минут до сумерек, при проживании в НПЦ «Нарым»				
<b>3.3 Сезонность маршрута</b>		Бесснежный период				
<b>3.4 Рекомендуемое число туристов в одной группе</b>		10–12 человек				
<b>3.5 Установленная предельно допустимая рекреационная емкость маршрута в день (чел.)</b>		80 <i>(показатель может изменяться по результатам экомониторинга)</i>				
<b>3.6 Порядок получения разрешения на посещение маршрута</b>		При самостоятельном посещении разрешение не требуется (свободное посещение). При посещении в составе организованной группы от нацпарка или турфирмы проходит процедура согласования даты и времени посещения в управлении нацпарка с оформлением и приобретением входного билета г. Красноярск, ул. Карьерная, 26а, тел. 8(391) 9-88-88-29 Ссылка на страницу сайта: <a href="https://kras-stolby.ru/service/plata-za-poseshenie-rekreacionnoj-zona-nacionalnog/">https://kras-stolby.ru/service/plata-za-poseshenie-rekreacionnoj-zona-nacionalnog/</a>				
<b>4. Требования и рекомендации по прохождению маршрута</b>						
<b>4.1 Требования к режиму пребывания на маршруте</b>		Не разрешается: * Использовать открытый огонь. * Применять пиротехнические изделия, такие как фейерверки, дымовые шашки и хлопушки. * Приводить и выгуливать домашних животных. * Повреждать растения, включая мхи и лишайники, а также собирать грибы, ягоды, орехи, травы.				

	<p>* Использовать квадрокоптер (без специального разрешения, которое оформляется в отделе охраны нацпарка).</p> <p>* Пользоваться мотовелотехникой, лыжами и сноубордами.</p> <p>* Находиться с любым видом оружия.</p> <p>* Повреждать и уничтожать объекты инфраструктуры, а также наносить на них надписи.</p> <p>* Оставлять за собой мусор и остатки еды.</p> <p>* Пугать животных, разорять птичьи гнезда и уничтожать животных, включая рептилий.</p> <p>* Устанавливать палатки вне обустроенного палаточного лагеря в научно-познавательном комплексе «Нарым».</p> <p>Выход на тропу может быть запрещен:</p> <ul style="list-style-type: none"> <li>- в период объявленной высокой пожарной опасности в лесах;</li> <li>- в связи с высокой активностью медведей;</li> <li>- в связи с риском падения сухостойных деревьев».</li> </ul> <p>Не рекомендуется посещение при сильном (свыше 11 м/сек) ветре.</p>	
<b>4.2 Рекомендации по предмаршрутной подготовке</b>	Специальной подготовки не требуется	
<b>4.3 Рекомендации по необходимому туристскому снаряжению и экипировке</b>	Удобная по сезону и погоде одежда и обувь	
<b>5. Объекты обустройства маршрута</b>		
<b>5.1 Входные группы</b>	Находится напротив научного стационара НПК Нарым	N55° 55.009' E92° 43.426'
<b>5.2 Настилы (тип настила)</b>	Отсутствуют	
<b>5.3 Ограждения</b>	Отсутствуют	
<b>5.4 Места отдыха, укрытия от непогоды</b>	Скамьи «Лесного класса» 5 шт./20 чел.	N55° 55.020' E92° 43.392'
<b>5.5 Информационные стенды</b>	«Тактильная карта-схема нацпарка» со шрифтом Брайля	N55° 55.013' E92° 43.429'
	«История Красноярских Столбов» со шрифтом Брайля	N55° 55.014' E92° 43.429'
	«Научные исследования в нацпарке» со шрифтом Брайля	N55° 55.020' E92° 43.428'
	«Охрана природы» со шрифтом Брайля	N55° 55.020' E92° 43.430'
	«Экологическое	N55° 55.021'

	просвещение» со шрифтом Брайля	E92° 43.428'
	«Столбизм и скалолазание» со шрифтом Брайля	N55° 55.022' E92° 43.429'
	«Скалы-легенды» со шрифтом Брайля	N55° 55.022' E92° 43.427'
	«Фауна заповедника» со шрифтом Брайля	N55° 55.032' E92° 43.414'
	«Заповедный следопыт» (5 тактильных секций с оттисками следов животных)	N55° 55.034' E92° 43.409'
	«Пихта» со шрифтом Брайля	N55° 55.035' E92° 43.406'
	«Правила пользования тактильными секциями «Заповедный следопыт» со шрифтом Брайля	N55° 55.034' E92° 43.405'
	«Растительный мир» со шрифтом Брайля	N55° 55.032' E92° 43.400'
	«Сосна обыкновенная» со шрифтом Брайля	N55° 55.036' E92° 43.399'
<b>5.6 Знаки навигации</b>	Тактильный указатель «Служебная тропа»	N55° 55.024' E92° 43.391'
	Тактильный указатель «Служебная тропа»	N55° 55.036' E92° 43.405'
	Тактильный указатель «Экскурсионный павильон»	N55° 55.032' E92° 43.398'
	Тактильный указатель «Лесной класс»	N55° 55.020' E92° 43.392'
<b>5.7 Туристские стоянки</b>	Так как тропа оборудована на территории научно-познавательного комплекса (НПК) «Нарым», в доступности расположен: <b>палаточный лагерь</b> на 29 п/мест до 120 чел. с костровой беседкой N55° 55.041' E92° 43.520'.	
<b>5.8 Парковочные места и автомобильные стоянки для целей посещения маршрута</b>	На тропе отсутствуют, но парковка на 10 м/мест оборудована для служебного, экскурсионного и спецтранспорта в 80 метрах от точки входа на тропу	



	N55° 54.967' E92° 43.480'	
<b>5.9 Мусорные урны, контейнеры для твердых бытовых отходов</b>	На тропе мест сбора отходов – нет. Необходимо забрать с собой или оставить в 80 метрах от точки входа на тропу на организованной площадке с маркированными контейнерами для селективного сбора отходов N55° 54.977' E92° 43.483'	
<b>5.10 Туалеты</b>	Рядом с экотропой (адаптирован для людей с ОВЗ)	N55° 55.030' E92° 43.433'
<b>5.11 Иные объекты инфраструктуры на маршруте</b>	Примыкает к маршруту помещение «Экскурсионного павильона» для проведения мероприятий на 30–40 человек. Балкон павильона – единственное место, доступное для людей с нарушением опорно-двигательного аппарата, чтобы увидеть скальные массивы Первого и Второго Столба.	
<b>6. Меры по обеспечению безопасности</b>		
<b>6.1 Потенциально опасные участки, препятствия, явления на маршруте с GPS-координатами</b>	С конца марта до начала июля период активности иксодового клеща. В жаркое время года можно встретить гадюку, щитомордника. На территории всей рекреационной зоны возможен выход медведей.	
<b>6.2 Аварийные выходы с маршрута с GPS-координатами и указанием ближайшего населенного пункта от аварийного выхода</b>	Отсутствуют	
<b>7. Краткая географическая и климатическая характеристика района маршрута</b>		
<p>Район маршрута относится к среднегорной тайге, климат резко-континентальный.</p> <p>Средняя суточная амплитуда температуры воздуха наиболее холодного месяца, - 15,5 С</p> <p>Абсолютная <b>минимальная</b> температура воздуха, - 40,0 С</p> <p>Средняя месячная относительная влажность воздуха наиболее холодного месяца, 80,1 %</p> <p>Абсолютный максимум высоты снежного покрова, 83 см</p> <p>Средняя суточная амплитуда температуры воздуха наиболее теплого месяца, +18,2 С</p> <p>Абсолютная <b>максимальная</b> температура воздуха, +33,8 С</p> <p>Средняя месячная относительная влажность воздуха наиболее теплого месяца, 74,3%</p> <p>Количество осадков за апрель-октябрь, 326,0 мм</p> <p>Суточный максимум осадков, 43,4 мм</p> <p>Преобладающее направление ветра – юго-западный.</p>		
<b>8. Возможные опасные погодные (стихийные) явления и рекомендуемые действия туриста/экскурсанта при их возникновении</b>		
<p>Следует воздержаться от посещения маршрута при неблагоприятных погодных условиях (при плохом прогнозе погоды), в т.ч.:</p> <p>- температура воздуха ниже минус 20 градусов Цельсия;</p>		

- прогнозируемое резкое понижение температуры воздуха (в любом диапазоне температур);
- сильный (свыше 11 м/сек) ветер;
- во время грозы, сильного проливного дождя, обильного снегопада, града.

При возникновении опасности необходимо - отказаться от дальнейшего продвижения по маршруту, найти укрытие, при первой возможности покинуть территорию.

В период активности иксодового клеща необходимо:

- не сходить с троп;
- использовать репелленты;
- надевать одежду, препятствующую доступу клеща к коже;
- регулярно само- и взаимно осматриваться.

*При внезапной встрече встречи с медведем: не убегать, замереть, если медведь не заметил – медленно отходить; если заметил и приближается – стать визуально выше (поднять над головой рюкзак, верхнюю одежду).*

**Дождь и град.** Во время движения будьте внимательны и осторожны. Тропы могут быть скользкими, поэтому следите за тем, куда вы наступаете. Если есть возможность укрыться, незамедлительно воспользуйтесь ею.

**Ураган.** В условиях штормового ветра прогулка по маршруту отменяется, но если застигла стихия на маршруте, старайтесь как можно скорее покинуть опасную зону и выйти на открытое пространство, держитесь как можно дальше от деревьев.

**Гроза и молния.** Если вы оказались в лесу во время грозы, укройтесь в низкорослом участке. Не укрывайтесь вблизи высоких деревьев.

**Туман.** В условиях тумана следует прекратить движение. Группа может продолжить путь только в том случае, если она хорошо знает маршрут. При этом необходимо идти рядом друг с другом, не растягиваться и следить за состоянием своего товарища.

**Пожар.** Если у вас нет возможности справиться с пожаром своими силами, немедленно предупредите всех находящихся поблизости людей о необходимости выхода из опасной зоны. Организуйте выход с маршрута. Выходите из опасной зоны быстро, перпендикулярно направлению движения огня.

При задымлении рот и нос прикройте ватно-марлевой повязкой или тряпкой.

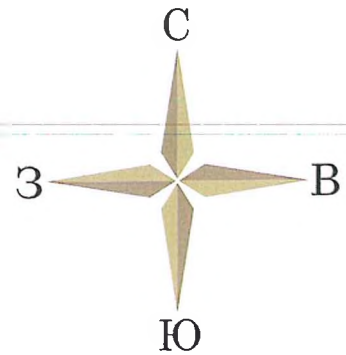
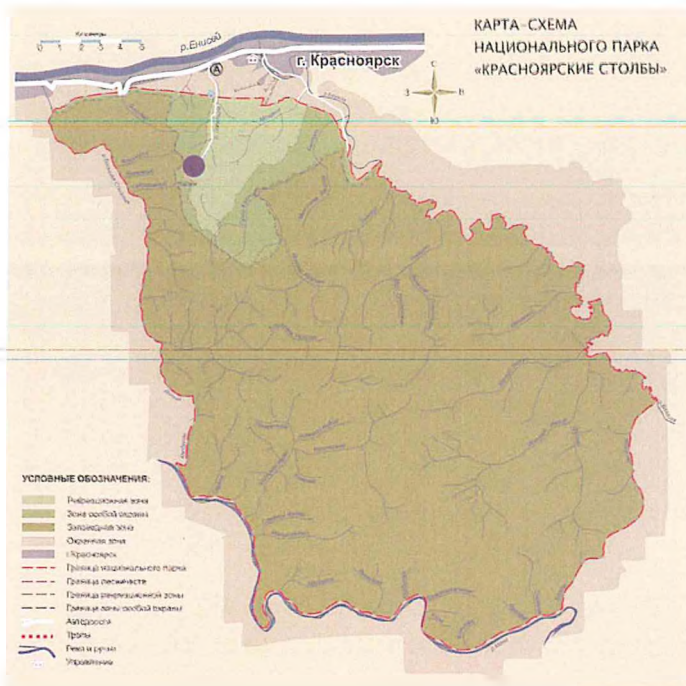
После выхода из зоны пожара сообщите о месте, размерах и характере пожара в администрацию нацпарка или противопожарную службу.

**Обледенение.** Передвигайтесь осторожно, наступая на всю подошву. Ноги должны быть слегка расслаблены, а руки свободны. Если вы потеряете равновесие, присядьте, чтобы снизить высоту падения.

**Жара.** Передвигайтесь не спеша, старайтесь чаще находиться в тени. Постарайтесь охладить свое тело, чтобы избежать теплового удара.

**Мороз.** Постоянно двигайтесь. Не стойте на одном месте и тем более не прислоняйтесь и не садитесь на холодные поверхности. Берегите уши, нос, щеки и пальцы — они в первую очередь подвержены обморожению.

Карта-схема экологической тропы «Белая тропа»



Масштаб 1:700  
в 1 см 7 м

**Условные обозначения:**

- Экотропа на карте национального парка «Красноярские Столбы»
- Начало и окончание тропы
- Путь следования
- Направление движения
- Экскурсионный павильон НПЦ «Нарым»
- Место отдыха «Лесной класс»
- Туалет

**Объекты показа:**

- 1 Схема нацпарка
- 2 Стенд о деятельности нацпарка
- 3 Стенд «Столбизм и скалолазание»
- 4 Тактильные секции «Заповедный следопыт»
- 5 Стенд с панорамным видом

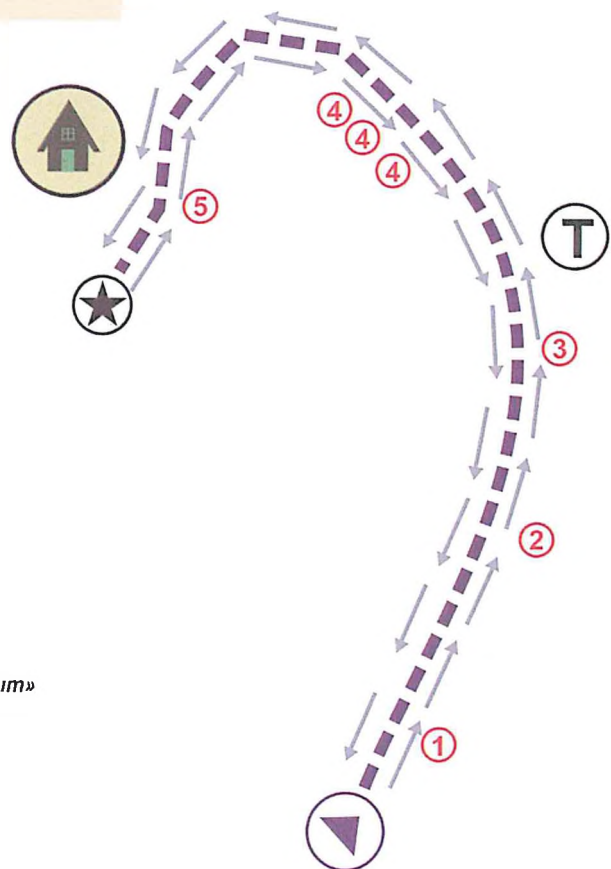


Фото объектов показа и инфраструктуры на экологической тропе «Белая тропа»



1. Входная группа на экотропу, автор Татьяна Юшкова



2. Панорамный вид на Первый и Второй Столбы, автор Татьяна Юшкова



3. Познавательные секции «Заповедный следопыт», автор Светлана Бычек



4. Место отдыха «Лесной класс», автор Светлана Бычек